







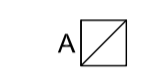
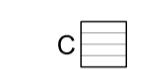

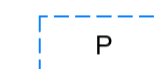
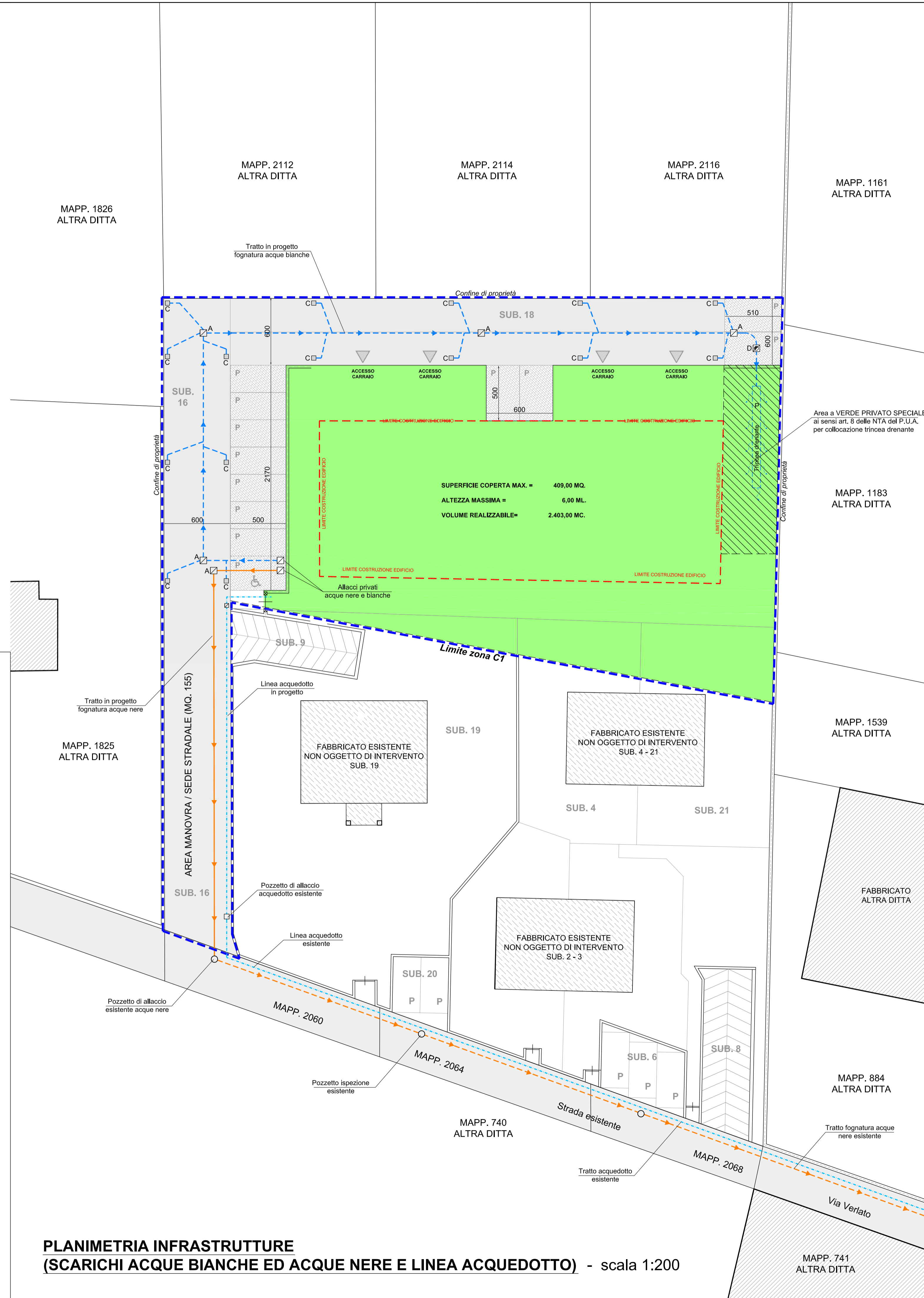


LEGENDA

-  AMBITO PUA PIANO DI LOTTIZZAZIONE circa mt. 237,00
MQ. 1907 (sub 4 parte - 16 - 17 - 18 - 19 parte - 21 parte)
-  SEDE STRADALE / AREA DI MANOVRA ESISTENTE E FUTURA
(MQ. 582)
-  FABBRICATI NON OGGETTO DI INTERVENTO
-  POSTI AUTO DA VINCOLARE AD USO PUBBLICO
MQ. 169,10 CON PAVIMENTAZIONE PERMEABILE
-  LINEA ESISTENTE FOGNATURA ACQUE NERE
-  LINEA IN PROGETTO FOGNATURA ACQUE NERE
-  LINEA IN PROGETTO FOGNATURA ACQUE BIANCHE
CON TUBAZIONE IN CALCESTRUZZO DIAM. 60 cm
-  LINEA ACQUEDOTTO
-  POZZETTI ISPEZIONE ACQUE BIANCHE E NERE
DEL TIPO PREFABBRICATO IN CALCESTRUZZO
-  CADITOIA RACCOLTA ACQUE METEORICHE
DEL TIPO PREFABBRICATO IN CALCESTRUZZO
-  DISOLEATORE/DISSABBIATORE
-  TRINCEA DRENANTE ACQUE METEORICHE
(vedasi relazione compatibilità idraulica Dott. Franco Monticello)



PLANIMETRIA INFRASTRUTTURE
(SCARICHI ACQUE BIANCHE ED ACQUE NERE E LINEA ACQUEDOTTO) - scala 1:200

Comune di Arzignano - Provincia di Vicenza

Progetto: RICHIESTA DI AUTORIZZAZIONE A LOTTIZZARE

I PROGETTISTI
GEOM. RENATO ROSSI
email/pec: renato.rossi@geopec.it

IL COMMITTENTE
VERL S.R.L. - unipersonale
Piazzetta degli Alpini n° 3, Asiago (VI) - p.i. 03325360240
email/pec: verl@lamiapec.it

ARCH. DANIELE ROSSI
email/pec: danrossi@archworkpec.it

studio tecnico
rossi geom. renato

VIA G. ZANELLA, 3/1 - 36050 MONTORSO VIC.NO
tel : 0444/685322 fax : 0444/486630
e-mail : geom.rossi@gmail.com

Località :
Via Verlato

Data :
13/07/2015

Tavola
4 PROGETTO
Planimetria infrastrutture.
Scarichi acque bianche e nere

Scala 1: 200